LEGENDA:

- granice terenu
- przebieg ciągu komunikacyjnego projektowany
- nawierzchnia jezdna
- nawierzchnia chodnikowa
- nawierzchnia zieleńcowa
- nawierzchnia parkingowa
- nawierzchnia ciągu pieszo-rowerowego
- nawierzchnia ciągu pieszo-jezdnego
- nawierzchnia ciągu rowerowego
- nawierzchnia ciągu pieszo-rowerowego z ograniczeniem ruchu kołowego
- nawierzchnia ciągu pieszo-jezdnego z ograniczeniem ruchu kołowego
- nawierzchnia ciągu rowerowego z ograniczeniem ruchu kołowego

Stanowisko pojazdu w ruchu ciągłym (ruch po wydzielonej części jezdni)

Stanowisko pojazdu w ruchu ciągłym (ruch po wydzielonej części jezdni) - ograniczenie wysokości

Stanowisko pojazdu w ruchu ciągłym (ruch po wydzielonej części jezdni) - ograniczenie szerokości

Stanowisko pojazdu w ruchu ciągłym (ruch po wydzielonej części jezdni) - ograniczenie szerokości i wys

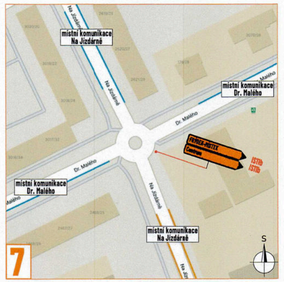

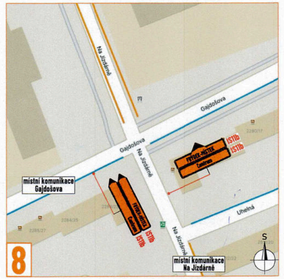

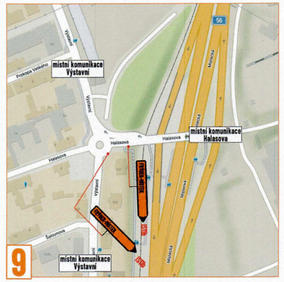

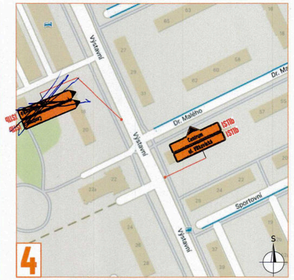

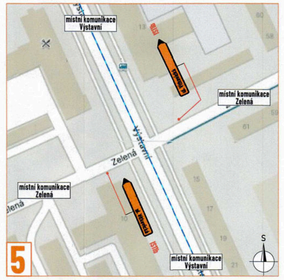

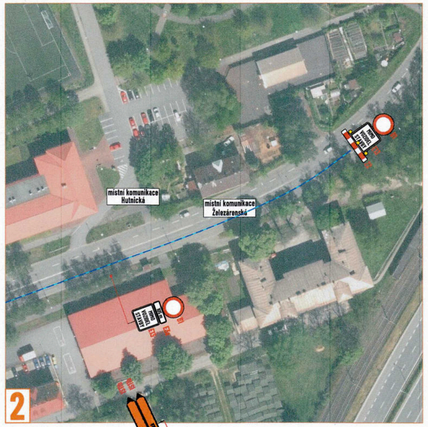

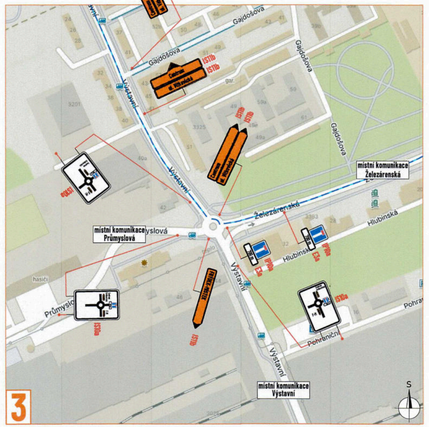

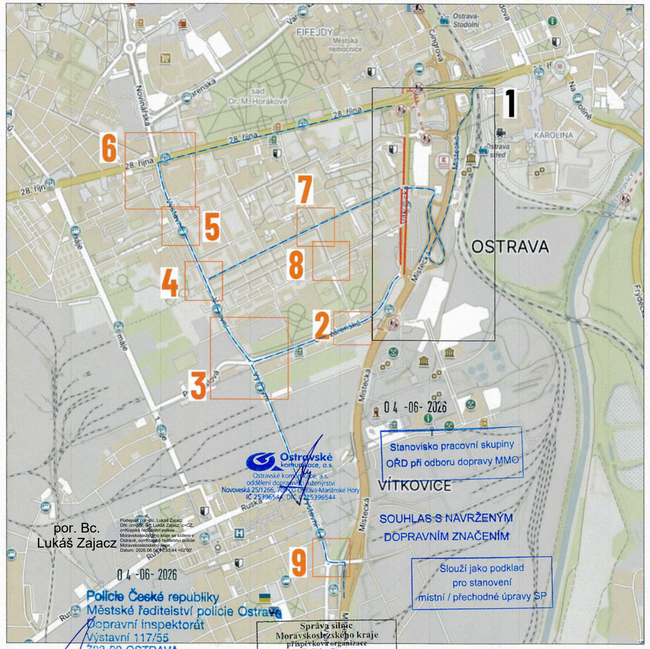

Souhlasíme s přechodnou úpravou provozu, uzavírkou a zvláštním užíváním pozemní komunikace, a navrženými objízdnými a obchozími trasami.
V souladu s ustanovením § 36 odst. 3 zák. č. 500/2004 Sb. Správního řádu se vzdáváme práva vyjádřit se k podkladům rozhodnutí.

Dopravní značení, které bude v rozporu s přechodejm dopravním značením, bude dočasně zneplatněno.

LEGENDA:

- objízdná trasa
- P2 - navržené přechodné svislé dopravní značení
- P2 - stávající svislé dopravní značení
- P2 - zneplatněná stávající svislé dopravní značení

ZDROJ MAPOVÝCH PODKLADŮ | Mapy.cz; © Seznam.cz, a.s.

VYPRACOVAL	VAŠUT
KONTROLOVAL	JANATA
UPRAVIL	
INVESTOR	STATUTÁRNÍ MĚSTO OSTRAVA
ZHOTOVITEL	IMOS Brno, a.s.
NÁZEV STAVBY	REVITALIZACE NÁMĚSTÍ REPUBLIKY
DOPRAVNÍ INŽENÝRSKÁ OPATŘENÍ	OBJÍZDNÁ TRASA - ETAPA I.A

NVB LINE s.r.o.
Cukrovar 278
760 21 Kvasice
www.nvbline.cz
info@nvbline.cz
tel.: +775 474 525

FORMÁT	840x287
DATUM	26. 1. 2026
Č. ZAKÁZKY	ZK-26-0065